

Mallorca, destí de referència per a una pràctica segura del ciclisme

En els darrers anys l'ús de la bicicleta a Mallorca ha experimentat un important auge tant en la seva modalitat urbana com en la seva modalitat esportiva i d'oci.

Aquest fet es deu a la qualitat del paisatge, les condicions meteorològiques, la morfologia del territori, una major sensibilització per les qüestions mediambientals i la generalització de formes alternatives de gaudir de l'oci.

L'illa, amb els seus 2.071 km de carreteres i vies veïnals, ha esdevingut també un destí de referència per als cicloturistes, especialment els de caire més esportiu, i per als equips professionals que preparen la temporada amb els seus "training camps".


Per tal de què la pràctica del ciclisme es desenvolupi de la manera més segura possible el Consell de Mallorca ha elaborat el Pla de Vies Ciclistes per a l'illa de Mallorca (PVCM).

El Pla inclou el disseny de setze rutes cicloturístiques el recorregut de les quals es fa íntegrament per vies preferents o per vies aptes per a les bicicletes.



Les rutes cicloturístiques del PVCM

- Combinen les funcions de mobilitat sostenible i esportiva, amb el caire cultural que otorga que els recorreguts tinguin com a destí alguns dels llocs més singulars de l'illa: els llogarets i els pobles, la costa amb els seus fars, els puigs amb les seves ermites i el gran sistema muntanyós que és la serra de Tramuntana.
- Constitueixen una xarxa homogènia per tota l'illa que passa per quasi totes les poblacions i els principals punts d'interès, de tal manera que els ciclistes es distribueixin per tota l'illa.
- Són circulars i tenen el seu inici a quatre importants punts emissors de ciclistes: badies d'Alcúdia i Pollença (Rutes A), costa de Calvià (Rutes C), badies de Cala Millor i Cala Rajada (Rutes M) i platja de Palma (Rutes P).
- Presenten quatre nivells de dificultat pel que fa a la distància i al desnivell recorreguts, per així poder adequar-se als distints perfils o interessos dels usuaris.
- Les vies per on recorren les rutes disposen d'una senyalització clara i uniforme que informa als distints usuaris de la seva pertinença a una xarxa ciclista.



1. Caimari (ruta A)
2. Far de Portopí (ruta C)
3. Ermita de Betlem (ruta M)
4. Puig Major (ruta P)

Fotografies: M. A. Escanelles



www.infomallorca.net



Departament de Territori i Infraestructures

PLA DE VIES CICLISTES PER A L'ILLA DE MALLORCA



Rutes cicloturístiques

A
Badies
d'Alcúdia i
Pollença

C
Costa
de
Calvià

M
Badies de
cala Millor-
cala Rajada

P
Platja
de
Palma

Rutes cicloturístiques

A: Badies d'Alcúdia i Pollença

- A1: Llogarets del Raiguer 84,2 km.
- A2: Far de Formentor 96 km
- A3: Ermites del Raiguer 116,4 km
- A4: Serra de Tramuntana Nord 109,4 km

C: Costa de Calvià

- C1: Llogarets de Ponent 53 km
- C2: Fars de Ponent 74,5 km
- C3: Esglésietes de Ponent 66,5 km
- C4: Serra de Tramuntana Sud 126,5 km

- Ermites
- Fars
- Llogarets
- Estació de tren
- Puig
- Coll

Nivell dificultat de les rutes:

- fàcil
- mitjana
- alta
- molt alta

M: Badies de Cala Millor-Cala Rajada

- M1: Llogarets de Llevant 95 km
- M2: Fars de Llevant 100 km
- M3: Ermites de Llevant 130 km
- M4: Serra de Tramuntana Central 176,6 km

P: Platja de Palma

- P1: Llogarets del Pla 89,5 km
- P2: Fars de Migjorn 151,5 km
- P3: Ermites del Pla 135,5 km
- P4: Serra de Tramuntana Central 127 km



A1 Llogarets del Raiguer

Aquesta ruta fàcil connecta la zona de Can Picafort i la platja d'Alcúdia amb diferents llogarets del Raiguer en els quals es conserva encara una genuïna arquitectura tradicional.

El Parc Natural de s'Albufera, les murades medievals d'Alcúdia, el Monument Natural de ses Fonts Ufanes, les coves de Campanet, i els oratoris de Sant Miquel (Campanet), Son Garreta (Ullaró) i de Sant Vicenç (Muro) són alguns dels punts d'interès que trobarem al llarg del recorregut. Els nuclis tradicionals i llogarets que permet visitar la ruta A1 són Ullaró, Binibona, Caimari i Moscarí.

A2 Far de Formentor

La ruta A2 té com objectiu l'espectacular far de Formentor situat sobre el penya-segat més septentrional de l'illa. Coincideix en el seu primer tram amb la ruta A1. D'Alcúdia es dirigeix al port de Pollença vorejant el litoral de la badia de Pollença i la Reserva Natural de s'Albufereta. Del Port es dirigeix al far de Formentor seguint una de les carreteres més panoràmiques de l'illa. Retornats al Port la ruta continua pel camí Vell de Campanet, on trobam el Monument Natural de ses Fonts Ufanes, les coves de Campanet i l'oratori de Sant Miquel. Es retorna al punt d'inici per la vila de sa Pobla.

A3 Ermites del Raiguer

La ruta A3 té com inici la zona turística de Can Picafort i assoleix tres oratoris o ermites que gaudeixen d'extraordinàries vistes sobre la muntanya i el pla de l'illa degut a la seva localització al cim de petites elevacions.

El primer és l'ermita de Santa Magdalena situada al puig d'Inca (285 m). El següent és l'oratori de Santa Llúcia a Mancor (332 m). El darrer és l'ermita de Bonany a Vilafranca (296 m).

A4 Serra de Tramuntana Nord

La ruta A4, només apta per a esportistes entrenats, recorre la mítica carretera de sa Calobra, objectiu preferent per a milers de ciclistes europeus.

S'inicia a la ciutat d'Alcúdia. Deixant enrere Pollença comença l'ascensió del primer port de muntanya (coll de Femenia, 515 m) i continua pel santuari de Lluç, pel coll de sa Batalla (576 m) i per Escorca. Un segon port (coll de Cals Reis, 682 m) dona peu a un descens vertiginós fins al port de sa Calobra, situat al costat del Monument Natural del torrent de Pareis.

Un dur retorn, amb rampes del fins el 14,6 %, ens espera fins al coll de Cals Reis i de sa Batalla. Aquí comença el descens fins al poble de Caimari i de Campanet. La ruta retorna al punt d'inici pel camí Vell de Campanet, on trobam el Monument Natural de ses Fonts Ufanes, les coves de Campanet i l'oratori de Sant Miquel.



1. Caimari (ruta A1)
2. Far de Formentor (ruta A2)
3. Ermita de Bonany (ruta A3)
4. Carretera de sa Calobra (ruta A4)

Fotografies: M. A. Escanelles



www.infomallorca.net



Departament de Territori i Infraestructures

PLA DE VIES CICLISTES PER A L'ILLA DE MALLORCA

Rutes cicloturístiques

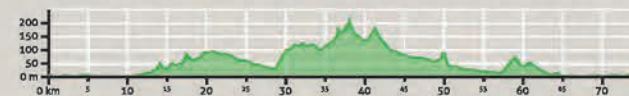
A Badies d'Alcúdia i Pollença



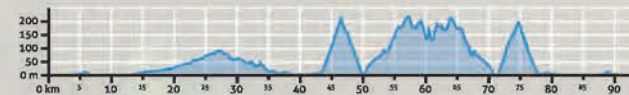
Rutes cicloturístiques

A: Badies d'Alcúdia i Pollença

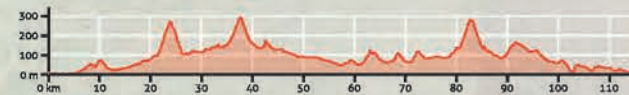
A1 Llogarets del Raiguer
 Distància: 84,2 km. Desnivell: 679 m. Dificultat: Baixa



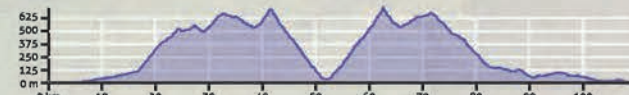
A2 Far de Formentor
 Distància: 96 km. Desnivell: 990 m. Dificultat: Mitjana









A3 Ermites del Raiguer
 Distància: 116,4 km. Desnivell: 1.392 m. Dificultat: Alta



A4 Serra de Tramuntana Nord
 Distància: 109,4 km. Desnivell: 1.977 m. Dificultat: Molt Alta



-  Ermites
-  Fars
-  Llogarets
-  Estació de tren
-  Puig
-  Coll



C1 Llogarets de Ponent

La ruta més assequible del sector de Ponent connecta la costa de Calvià amb diferents llogarets entre els quals destaca el nucli de s'Arracó i la seva arquitectura modernista i els pobles de Calvià i es Capdellà, amb mostres d'arquitectura tradicional. Andratx és de majors dimensions i té el castell de Son Mas -seu de l'Ajuntament- i l'església parroquial com a principals centres d'interès.

El retorn que s'efectua per la costa permet conèixer zones turístiques cosmopolites com el port d'Andratx, Peguera i Santa Ponça.

C2 Fars de Ponent

La ruta C2 té com objectiu el nucli costaner de Sant Elm situat davant el Parc Natural de l'illa de sa Dragonera, que mereix una visita pels seus valors naturalístics i patrimonials, entre els quals destaquen tres fars.

La ruta combina trams interiors amb alguns colls de muntanya que no presenten dificultats importants i trams litorals pels municipis de Palma, Andratx i Calvià. En aquest municipi es recorre el Passeig Calvià, destinat específicament a vianants i ciclistes i dotat de zones verdes, mobiliari urbà i enllumenat.

C3 Esglésies de Ponent

Partint de Palmanova es proposa la visita d'alguns oratoris i petites esglésies. Com l'oratori de la Pedra Sagrada, construït l'any 1929 per protegir la pedra que, segons la tradició, serví d'altar a la missa oïda pel rei Jaume I durant la conquesta de Mallorca (1229). O com l'església del llogaret de Galilea, al qual s'arriba després d'una dura pujada amb una pendent mitjana del 6 %. La tornada supera el més assequible coll des Tords (276 m).

C4 Serra de Tramuntana Sud

La ruta A4 recorre el tram sud-occidental de la Serra de Tramuntana, en el qual es superaran tres importants colls de muntanya. Per a tal fi s'aprofita una carretera ben panoràmica que ens portarà en primer lloc als pobles de muntanya d'Estellencs i de Banyalbufar, on l'element característic són les marjades que van descendint harmoniosament cap a la mar. Es continua per indrets emblemàtics com Valldemossa, Deià i Sóller, marcats de manera indeleble per l'empremta deixada per personatges il·lustres que van de Ramon Llull a Robert Graves, passant per Chopin i l'Arxiduc Lluís Salvador. Per retornar al punt de partida es travessa la Serra pel coll de Sóller (495 m), el qual ofereix com a atractiu unes belles vistes i la pràctica absència de trànsit motoritzat ja que aquest emprà la via alternativa a través del túnel.



1. Andratx (ruta C1)
2. Sant Elm (ruta C2)
3. la Pedra Sagrada (ruta C3)
4. Deià (ruta C4)

Fotografies: M. A. Escanelles



www.infomallorca.net



Departament de Territori i Infraestructures

PLA DE VIES CICLISTES PER A L'ILLA DE MALLORCA

Rutes cicloturístiques

C | Costa de Calvià

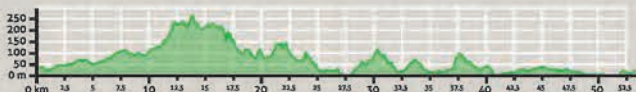


Rutes cicloturístiques

C: Costa de Calvià

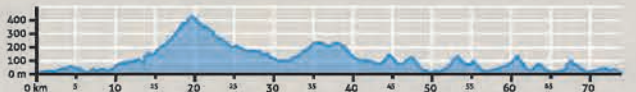
C1 Llogarets de Ponent

Distància: 53 km. Desnivell: 690 m. Dificultat: Baixa



C2 Fars de Ponent

Distància: 74,5 km. Desnivell: 1.377 m. Dificultat: Mitjana



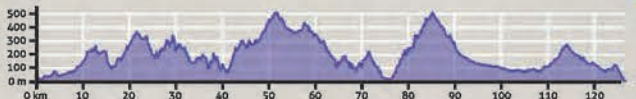
C3 Esglesietes de Ponent

Distància: 66,5 km. Desnivell: 1.196 m. Dificultat: Alta



C4 Serra de Tramuntana Sud

Distància: 126,5 km. Desnivell: 2.360 m. Dificultat: Molt Alta



- Ermites
- Fars
- Llogarets
- Estació de tren
- Puig
- Coll



M1 Llogarets de Llevant

Els llogarets de Llevant són menys coneguts que els situats a la comarca del Pla. La ruta M1 ens descobrirà els petits nuclis de Son Carrió, Son Negre, Cas Concos, s'Alqueria Blanca, Calonge, s'Horta i Son Macià. Aquestes llogarets encara conserven la calma i la tranquil·litat malgrat estar situats a pocs quilòmetres de les zones turístiques costaneres. També visitarem les principals poblacions del Llevant, les quals conserven extensos i interessants centres històrics: Manacor, Felanitx i Santanyí.

M2 Fars de Llevant

La ruta M2 té dos objectius: el primer és el far de Capdepera, un dels més visitats i situat al punt més oriental de l'illa. El segon és la Colònia de Sant Pere, creada com assentament agrari al segle XIX i avui petit nucli turístic. De la Colònia es gaudeix de belles vistes sobre la badia d'Alcúdia i les serres d'Artà. La ruta retorna a Cala Millor per carreteres interiors que encara ens reserven agradables sorpreses entre les que cal destacar les àrees naturals del torrent de na Borges i les muntanyes de Calicant.

M3 Ermites de Llevant

Mitjançant la ruta M3 s'accedeix a dos dels miradors més privilegiats entre els situats a les serres de Llevant: l'ermita de Betlem (Artà) i el santuari de Sant Salvador (Felanitx). La ruta s'inicia a Cala Millor i arriba a l'ermita de Betlem a través dels pobles de Son Servera i Artà i després de superar un petit port de muntanya (coll des Pescadors, 374 m).

Per vies secundàries amb poc trànsit es continuarà per Manacor i Felanitx. D'aquest poble comença la pujada a Sant Salvador, de 5 km de llarg i una pendent mitjana del 7 %. El retorn es realitza per carreteres properes al litoral de Llevant i passa per Porto Cristo, un dels principals atractius turístics de l'illa degut a la presència de les famoses coves del Drac.

M4 Serra de Tramuntana Central

La llarga i exigent ruta M4 parteix de Cala Millor i travessa tot el centre de l'illa per tal d'arribar a la zona central de la Serra de Tramuntana i descobrir l'encisadora vall d'Orient i el seu llogaret. L'accés per Bunyola permet gaudir dels paisatges típics de la serra mallorquina, amb camps a les planes, oliverars situats als costers marjats i boscos d'alzines i pins que donen pas als penyalars càrstics. La carretera retorna al Pla discorrent entre les muntanyes bessones del Castell d'Alaró i s'Alcadena. Conta la llegenda que la nit de Sant Joan les bruixes estenien els seus fils per travessar d'una muntanya a l'altra.



1. Felanitx (ruta M1)
2. Far de Capdepera (ruta M2)
3. Son Carrió (ruta M3)
4. Coll d'Orient (ruta M4)

Fotografies: M. A. Escanelles



www.infomallorca.net



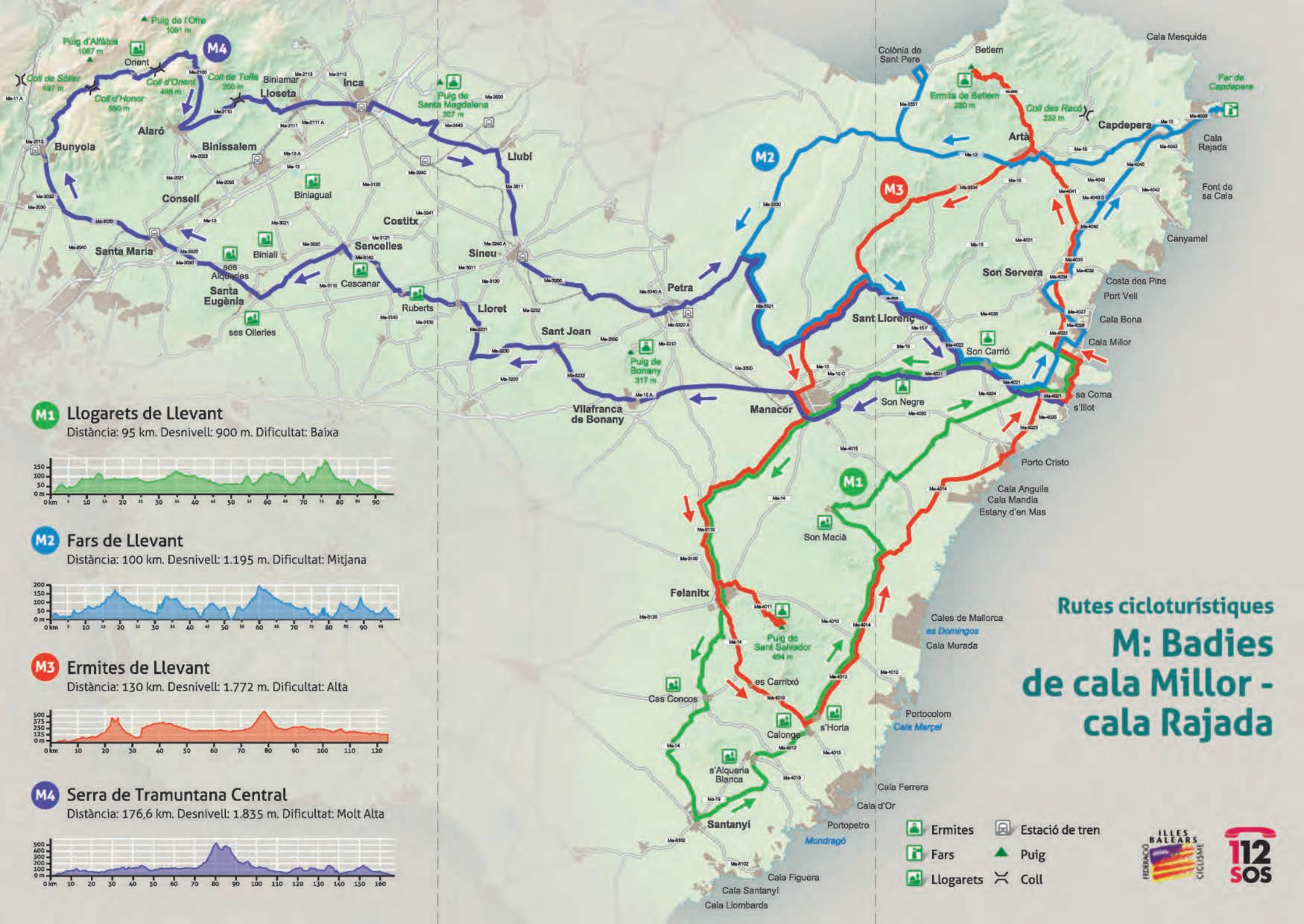
Departament de Territori i Infraestructures

PLA DE VIES CICLISTES PER A L'ILLA DE MALLORCA

Rutes cicloturístiques

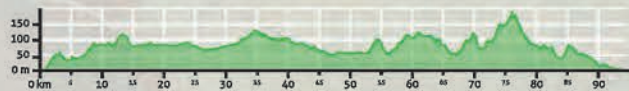
M Badies de
cala Millor- cala Rajada





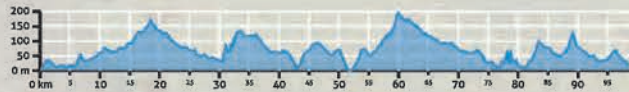
M1 Llogarets de Llevant

Distància: 95 km. Desnivell: 900 m. Dificultat: Baixa



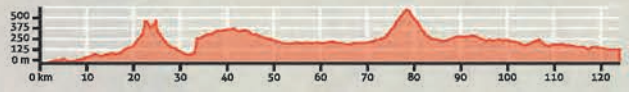
M2 Fars de Llevant

Distància: 100 km. Desnivell: 1.195 m. Dificultat: Mitjana



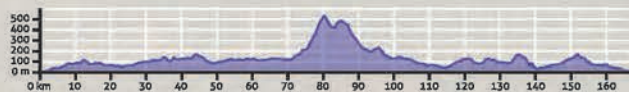
M3 Ermites de Llevant

Distància: 130 km. Desnivell: 1.772 m. Dificultat: Alta



M4 Serra de Tramuntana Central

Distància: 176,6 km. Desnivell: 1.835 m. Dificultat: Molt Alta



Rutes cicloturístiques M: Badies de cala Millor - cala Rajada

- Ermites
- Fars
- Llogarets
- Estació de tren
- Puig
- Coll

P1 Llogarets del Pla

La ruta P1 ens permetrà conèixer alguns dels llogarets del Pla que han estat declarats Bé d'Interès Cultural per la seva integració amb l'entorn i per la preservació de les tipologies constructives i l'entramat urbà tradicionals. Es tracta de Randa, Ruberts, Biniali, ses Alqueries i ses Ollerries. D'altra banda ermites com la de Castellitx i petites poblacions com Pina, Sencelles, Costitx o Santa Eugènia constitueixen altres punts d'interès.

P2 Fars de Migjorn

La ruta P2 recorre la zona més meridional de l'illa, caracteritzada per un paisatge singular on alternen grans camps de conreu i extenses clapes de garriga, vegetació adaptada a la baixa pluviositat. La marina de Llucmajor, l'emblemàtica possessió de sa Torre i el far des cap Blanc són referents de la primera part de la ruta. Des del far del cap de ses Salines es pot contemplar l'illa de Cabrera, declarada Parc Nacional. Santanyí, Campos, Porreres i Algaida seran les principals poblacions que trobarem de tornada. Totes elles tenen centres històrics dignes de visita.

P3 Ermites del Pla

Sis són les ermites o oratoris que es poden visitar en aquesta ruta. Algunes com la de Castellitx -origen del poble d'Algaida- es situa a planes cobertes de pinar. La resta es situen a muntanyes del Pla i per això ofereixen vistes extraordinàries sobre gran part de Mallorca. Els santuaris de Gràcia, Sant Honorat i Cura es situen al puig de Cura, on s'arriba per una carretera de 4,5 km i 5 % de pendent mitjà. Montsió a Porreres (1,4 km / 7 %) i Bonany a Petra (3,7 km / 5%) completen aquest circuit d'ascensions que fan les delícies dels ciclistes. En el retorn es passa per Sineu, poble famós pel seu multitudinari mercat que té lloc tots els dimecres de l'any.

P4 Serra de Tramuntana Central

La ruta P4 s'interna al cor de la Serra de Tramuntana gràcies al coll de muntanya més elevat de l'illa (Monnàber, 875 m) i descobreix els seus principals cims, presidits pel puig Major (1.445 m), i acompanyats pels embassaments de Cúber i el gorg Blau. Aquestes reserves d'aigua per a la capital poden assimilar-se paisatgísticament als llacs de muntanya d'altres latituds. L'entrada a la Serra es realitza pel coll de Sóller (5,8 km / 5 %). La bulliciosa plaça de sa Constitució de Sóller i les seves mostres d'arquitectura modernista constitueix un bon punt d'inici de la llarga pujada del puig Major (14,2 km / 6 %).

Els embassaments esmentats donen pas al terme d'Escorca on enmig de grans alzinars es localitza el santuari de Lluç, centre espiritual de Mallorca.

El retorn es fa pel Raiguer –el peu de mont de la Serra-, passant per localitats com Caimari, Selva, Lloseta, Binissalem, Consell o Santa Maria.



1. Ruberts (ruta P1)
2. Far des Cap Blanc (ruta P2)
3. Santuari de Gràcia (ruta P3)
4. Puig Major (ruta P4)

Fotografies: M. A. Escanelles



www.infomallorca.net



Departament de Territori i Infraestructures

PLA DE VIES CICLISTES PER A L'ILLA DE MALLORCA

Rutes cicloturístiques


P | Platja de Palma



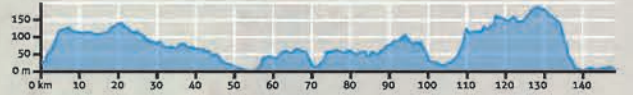
Rutes cicloturístiques

P: Platja de Palma

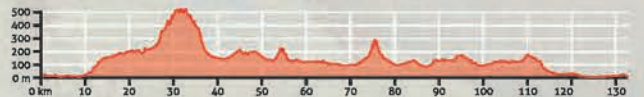
P1 Llogarets del Pla
 Distància: 89,5 km. Desnivell: 888 m. Dificultat: Baixa



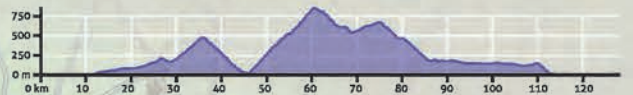
P2 Fars de Migjorn
 Distància: 151,5 km. Desnivell: 945 m. Dificultat: Mitjana



P3 Ermites del Pla
 Distància: 135,5 km. Desnivell: 1.621 m. Dificultat: Alta



P4 Serra de Tramuntana Central
 Distància: 127 km. Desnivell: 1.833 m. Dificultat: Molt Alta



- Ermites
- Estació de tren
- Fars
- Puig
- Llogarets
- Coll

